



# BEAUREGARD

Moudon • Schloss Carrouge • Naturschutzgebiet Péquinsin  
Beauregard Hütte • Wald von Vaux • Moudon



12 KM

 4:25

SCHWIERIGKEIT



HÖHENUNTERSCHIED  
+360 M.

Download on the  
App Store

GET IT ON  
Google Play

NEUE APP

Moudon Echallens  
Régions.Guide



**Auf den Höhen von Moudon gelegen, wird Beauregard seinem Namen gerecht und bietet ein herrliches Panorama auf die Voralpen, die Alpen und die umliegende Landschaft. Eine Wanderung, die bei der Stadt Moudon beginnt und in etwa 30 Minuten das Naturschutzgebiet Péquinsin erreicht.**

Die Abfahrt erfolgt auf dem Parkplatz des Bahnhofs von Moudon. Sie folgen dann den gelben Schildern «tourisme pédestre» (Wandertourismus) in Richtung von der Oberstadt. Nach 20 Minuten und einen leichtem Anstieg erreichen Sie das Schloss Carrouge.

Sie befinden sich jetzt mitten in der Natur und haben einen schönen Blick auf die Stadt. Diese Reiseroute führt Sie schnell zum Naturwaldreservat von Péquinsin.

Nach etwa 3,4 km Wanderung und einigen Metern Höhenunterschied erreichen Sie die charmante Beauregard Hütte. Hier befindet sich den Beginn von einen Vita-Parcours. Das Panorama ist grossartig.

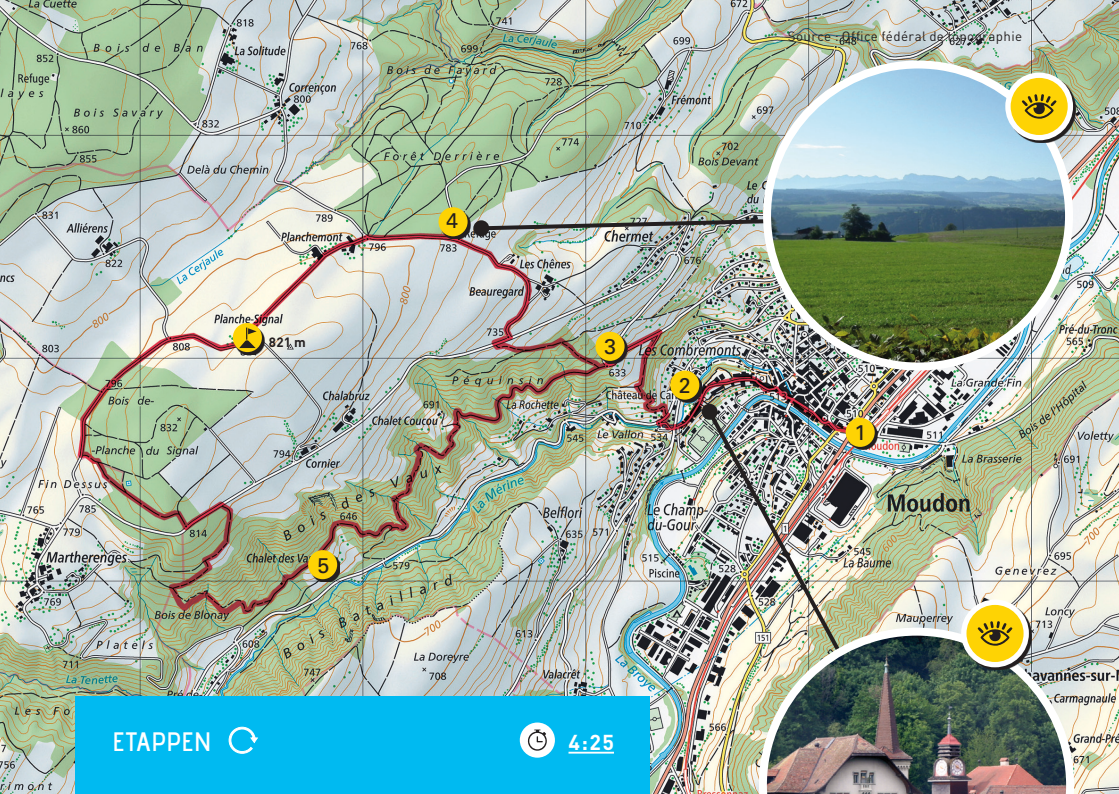
Im Vordergrund, sehen Sie wie die Felder sich weit erstrecken. In der Ferne erhebt sich eine erste Reihe von Bergen, kurz vor den majestätischen Alpen. Vielleicht werden Sie einige die berühmtesten Gipfel erkennen.



Sie setzen dann Ihren Weg fort und durchqueren die Weiler Planchemont und Planche-Signal bevor Sie eine zweite Etappe der Wanderung über fast 5 km in einem Waldgebiet beginnen.

Am Ende dieses schönen Spaziergangs, sind sie wieder in Moudon.



Diese Wanderung  
auf SchweizMobil  
herunterladen.



**ETAPPEN**   **4:25**

<b>1</b>	Moudon, Bahnhof	0:00
<b>2</b>	Schloss Carrouge	20 Min. 0:20
<b>3</b>	Naturschutzgebiet Péquinsin	35 Min. 0:55
<b>4</b>	Beauregard Hütte	30 Min. 1:25
<b>5</b>	Wald von Vaux	105 Min. 3:10
	Moudon, Bahnhof	75 min. 4:25

Begehbar zu allen Jahreszeiten (ausser bei Schnee).

**NICHT VERPASSEN**

**Schloss Carrouge**

Das Schloss befindet sich an der Spitze der Oberstadt. Ehemals war es ein seigneurielles Eigentum, heute wird es von einer Fachschule genutzt. Der ehemalige Verteidigungsturm von Layaz, der 1905 unter Denkmalschutz gestellt wurde, ist eines der Kernpunkte der Physiognomie der Oberstadt. Von seiner Terrasse aus hat man einen atemberaubenden Blick auf dem Dorf.

**Panorama von Beauregard auf die Alpen**

Beauregard bietet ein aussergewöhnliches Panorama auf die Alpen und die Voralpen. Sie können sogar das Mont-Blanc-Massiv bewundern. Es ist ein sehr beliebter Ort für Familien und alle Wanderer um einen Zwischenstopp einzulegen. In der Nähe der Hütte finden Sie Bänke und einen Picknicktisch mit 50 Plätzen. Die Hütte kann gemietet sein.

**Andere Sehenswürdigkeiten online!**  
[www.moudon-tourisme.ch/rando/02/de](http://www.moudon-tourisme.ch/rando/02/de)  
**oder über die neue App**  
 Moudon Echallens Régions:Guide