

# Bois de l'Hôpital

1h30 • 5 km • Lucens



**Circuit violet. Départ de Lucens. Sur les hauts de Lucens, laissez-vous charmer par la forêt environnante. Parcours possible en VTT car il longe le parcours officiel avec obstacles. Nombreux bancs sur le parcours.**

Quittez le centre du village pour longer la Cerjaulaz en direction d'Oulens. Peu après la scierie, à droite, vous découvrez table et bancs près d'une fontaine dont la source posséderait quelques vertus ! Après la place de parc piste VTT, le chemin forestier goudronné monte gentiment et vous y rencontrerez peut-être quelques chevreuils ou chevaux ? Suivez les panneaux violets jusqu'au sortir de la forêt où se trouve la ferme équestre de la famille Moser. Quittez-la par la droite,

**Ein bezaubernder Wald oberhalb von Lucens. Der Weg eignet sich auch für Mountainbikes, denn er führt am offiziellen Trail mit Hindernissen entlang. Viele Bänke an der Strecke.**

Die Dorfmitte verlässt man, indem man am Bach Cerjaulaz entlang in Richtung Oulens geht. Kurz hinter dem Sägewerk erblickt man rechts einen Tisch und eine Bank an einem Brunnen, dessen Wasser heilende Kräfte nachgesagt werden! Hinter dem Parkplatz beginnt die MTB-Piste. Der geteerte Waldweg, wo einem vielleicht sogar ein paar Rehe oder Pferde begegnen, steigt leicht an. Den violetten Schildern bis zum Ende des Waldes folgen. Dort befindet sich der Pferdehof der Familie Moser.


tout en admirant la vue sur le Moléson et les Préalpes, avant d'entamer la descente sur Lucens par la route du Pont-Levis puis la Rue de la Boutaz.

*Promenade proposée par la Société de Développement de Lucens.*



Es geht rechts mit einem herrlichen Blick auf den Moléson und die Voralpen weiter, und dann über die Route du Pont-Levis und die Rue de la Boutaz wieder hinab nach Lucens.


Dieser Spaziergang ist ein Vorschlag der Société de Développement de Lucens.



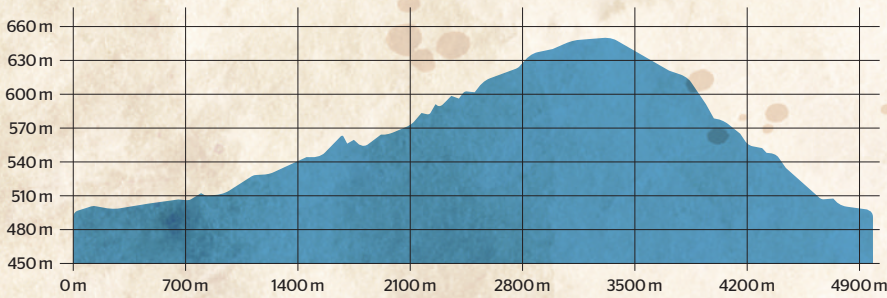
**1 Parc piste VTT**  
46.713421 / 6.836240



**2 Ferme équestre**  
46.719305 / 6.837142  
La Perraire. [www.perraire.ch](http://www.perraire.ch)



**3 Château de Lucens**  
46.712194 / 6.838052



**Dénivellation : 187 m (+) / 191 m (-)**  
**Altitude : min. 497 m / max. 650 m**  
 Point de départ : 46.711555 / 6.837171  
 Altitude point de départ : 500 m  
 Point d'arrivée : 46.711582 / 6.837105  
 Altitude point d'arrivée : 500 m