

# Sentier Aventure

2h • 7.5 km • Lucens



**Circuit jaune. Départ de Lucens. A travers forêts, champs et bourg, profitez de vous évader sur les hauts de Lucens. De nombreux bancs et places de pique-nique vous attendent sur le parcours.**

Depuis la Place du Soleil, prenez la Grand-Rue, la rue de la Boutaz, passez le long du parc aux alpagas puis suivez le balisage «Sentier Aventure». Depuis la Dent de Cremin profitez d'une belle vue sur la vallée

de la Broye. Le pont suspendu vous donnera le vertige et l'étang de la Taille vous attend pour une pause pique-nique et un moment de détente. Le swin-golf de Cremin vous propose aussi un minigolf sur herbe et le centre d'équitation La Perraire, une randonnée à cheval. Vous pouvez aussi prendre votre VTT pour le parcours d'obstacles. Bref, plusieurs activités en une!

*Promenade proposée par la Société de Développement de Lucens.*

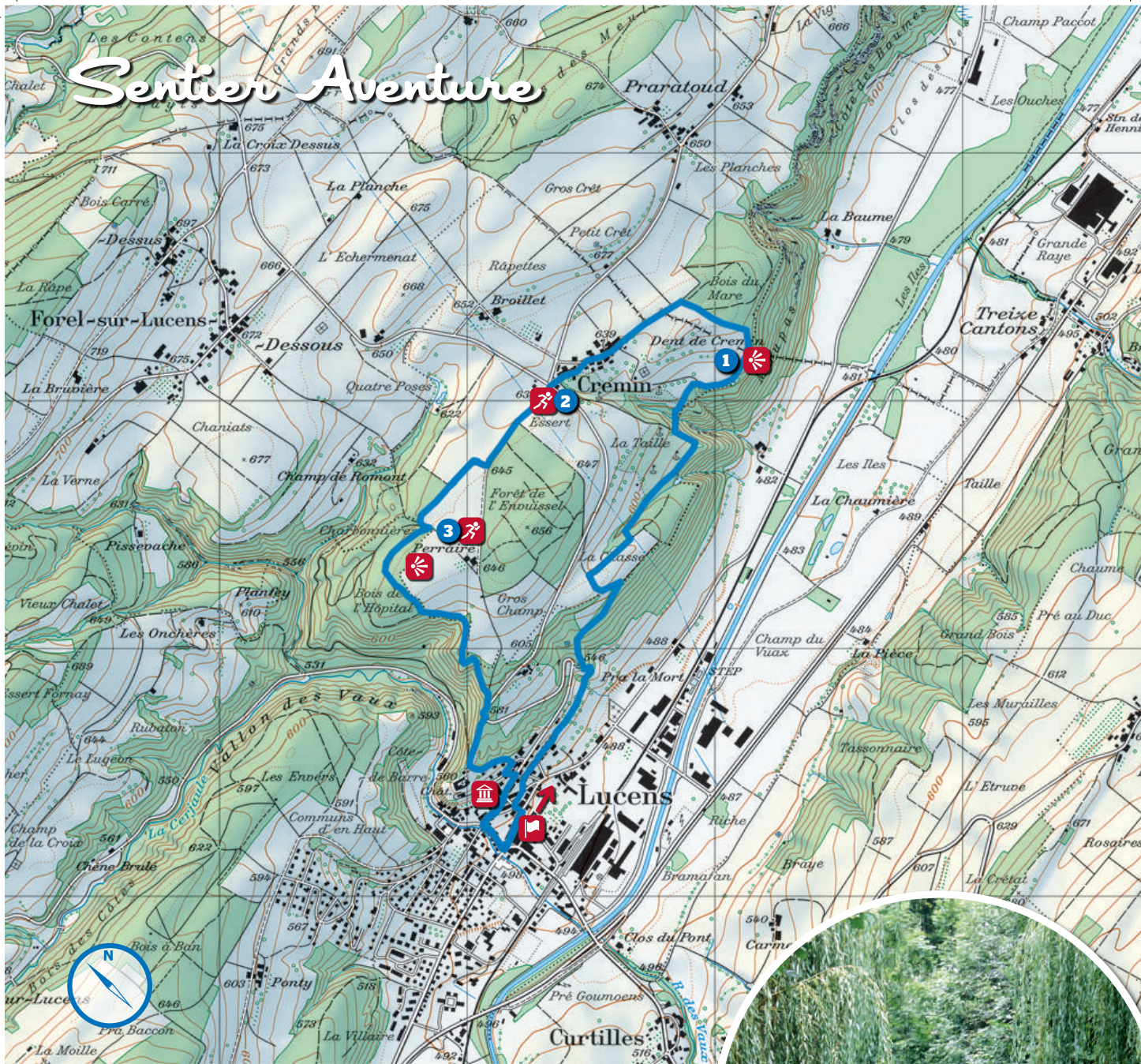
**Dieser Streifzug führt durch Wald und Flur und ein Dorf oberhalb von Lucens und ist mit seinen vielen Bänken und Picknickplätzen eine gute Gelegenheit, dem Alltag zu entfliehen.**

Von der Place du Soleil aus geht es durch die Grand-Rue, die Rue de la Boutaz und am Alpaka-Park entlang. Folgen Sie dann den Schildern „Sentier Aventure“. Von der Dent de Cremin aus tut sich ein wunderbarer Blick auf das Broye-Tal auf. Nach dem Adrenalinkick auf der Hängebrücke lädt der Weiher „Lac de Taille“ zum Picknicken und Ausruhen ein. Der Swin-Golfplatz von Cremin verfügt auch über eine Rasen-Minigolfanlage und der Pferdehof La Perraire bietet Ausritte an. Oder


*man schwingt sich auf sein Mountainbike, um den Hindernisparcours zu absolvieren. Kurzum, es ist ein Ort mit allerlei Aktivitäten!*

*Ein Vorschlag von der Société de Développement de Lucens.*





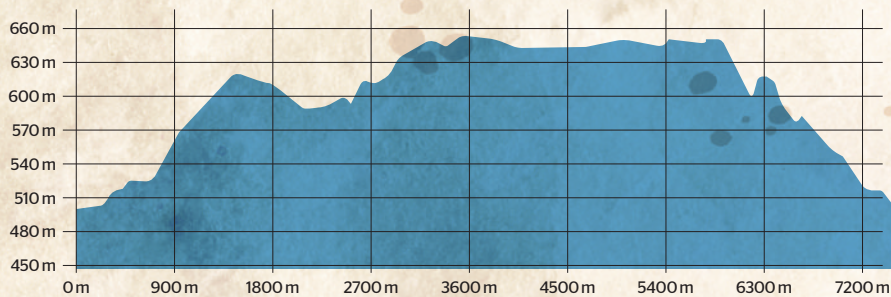
**1**  
**Vue depuis la Dent de Cremin**  
 46.724334 / 6.847365



**2**  
**Swin-Golf**  
 46.725546 / 6.842367  
 Avec swin-golf 14 trous, mini-golf sur herbe. Buvette et Restaurant de la Ferme. [www.swin-golf.com](http://www.swin-golf.com)



**3**  
**Ferme équestre**  
 46.719305 / 6.837142  
 La Perraire. [www.perraire.ch](http://www.perraire.ch)



**Dénivellation : 265 m (+) / 265 m (-)**  
**Altitude : min. 501 m / max. 648 m**

Point de départ : 46.725106 / 6.841219  
 Altitude point de départ : 500 m  
 Point d'arrivée : 46.725142 / 6.841192  
 Altitude point d'arrivée : 500 m